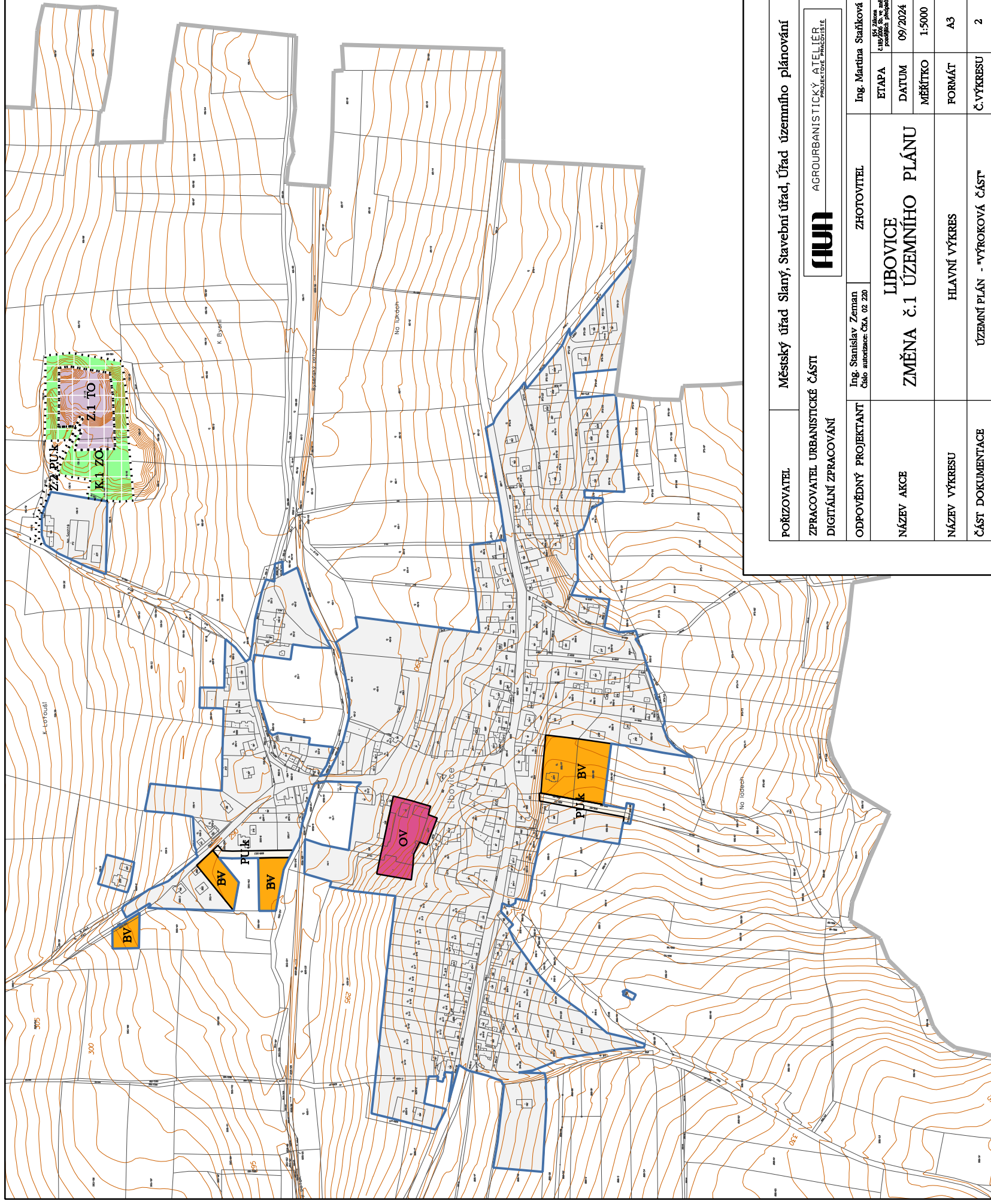


LIBOVICE ZMĚNA Č.1 ÚZEMNÍHO PLÁNU

"HLAVNÍ VÝKRES"

URBANISTICKÁ KONCEPCE S VYMEZENÍM PLOCH S ROZDÍLNÝM ZPŮSOBEM VYUŽITÍ

Měřítko 1:5000

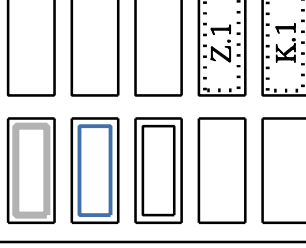


LEGENDA

ROZDÍLNÝ
STABILIZAČNÍ

NÁZEV

HRANICE



ZASTAVĚNÉ ÚZEMÍ (Vymezené ke květnu 2024)

PLOCHY S ROZDÍLNÝM ZPŮSOBEM VYUŽITÍ

PLOCHY BYDLENÍ



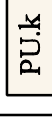
BYDLENÍ VENKOVSKÉ (BV)

PLOCHY OBČANSKÉHO VYBAVENÍ



OBČANSKÉ VYBAVENÍ VEŘEJNÉ (OV)

PLOCHY VEŘEJNÝCH PROSTRANSTVÍ



VEŘEJNÁ PROSTRANSTVÍ VŠEOBECNÁ / KOMUNIKACE/ (PU.k)

PLOCHY ZELENĚ



ZELEŇ OCHRANNÁ A IZOLAČNÍ (ZO)

PLOCHY TECHNICKÉ INFRASTRUKTURY



NAKLÁDÁNÍ S ODPADY (TO)

ZÁZNAM O ÚČINNOSTI

SPRÁVNÍ ORGÁN, KTERÝ ZMĚNU ÚZEMNÍHO PLÁNU LIBOVICE VYDAL:

Zastupitelstvo obce Libovice

POŘADOVÉ ČÍSLO POSLEDNÍ ZMĚNY: Změna č.1

DATUM NABYTÍ ÚČINNOSTI POSLEDNÍ ZMĚNY:

OPRÁVNĚNÁ ÚŘEDNÍ OSOBA POŘIZOVATELE:

JMÉNO A PŘÍJMENÍ: Ivana Brožová

FUNKCE: referent úřadu územního plánování stavebního úřadu Městského úřadu Slaný

Č. OSV.: 800055572

PODPIS:

OTISK ÚŘEDNÍHO RAZÍTKA:

POŘIZOVATEL Městský úřad Slaný, Stavební úřad, Úřad územního plánování

ZPRACOVATEL URBAŇSKÉ ČÁSTI

DIGITÁLNÍ ZPRACOVÁNÍ

ODPOVĚDNÝ PROJEKTANT

Ing. Stanislav Zeman
Číslo autorizace: ČKA 02 220

ZHOTOVITEL

Ing. Martina Staňková

ETAPA

DATUM

MĚŘÍTKO

FORMÁT

Č. VÝKRESU

FUJH

AGROURBANISTICKÝ ATELIER
ARCHITEKTURA PRŮMYŠLÉ

Ing. Stanislav Zeman
Číslo autorizace: ČKA 02 220

Ing. Martina Staňková

ETAPA

DATUM

MĚŘÍTKO

FORMÁT

Č. VÝKRESU

LIBOVICE
ZMĚNA Č.1 ÚZEMNÍHO PLÁNU

HLAVNÍ VÝKRES

ÚZEMNÍ PLÁN - "VÝROKOVÁ ČÁST"

2