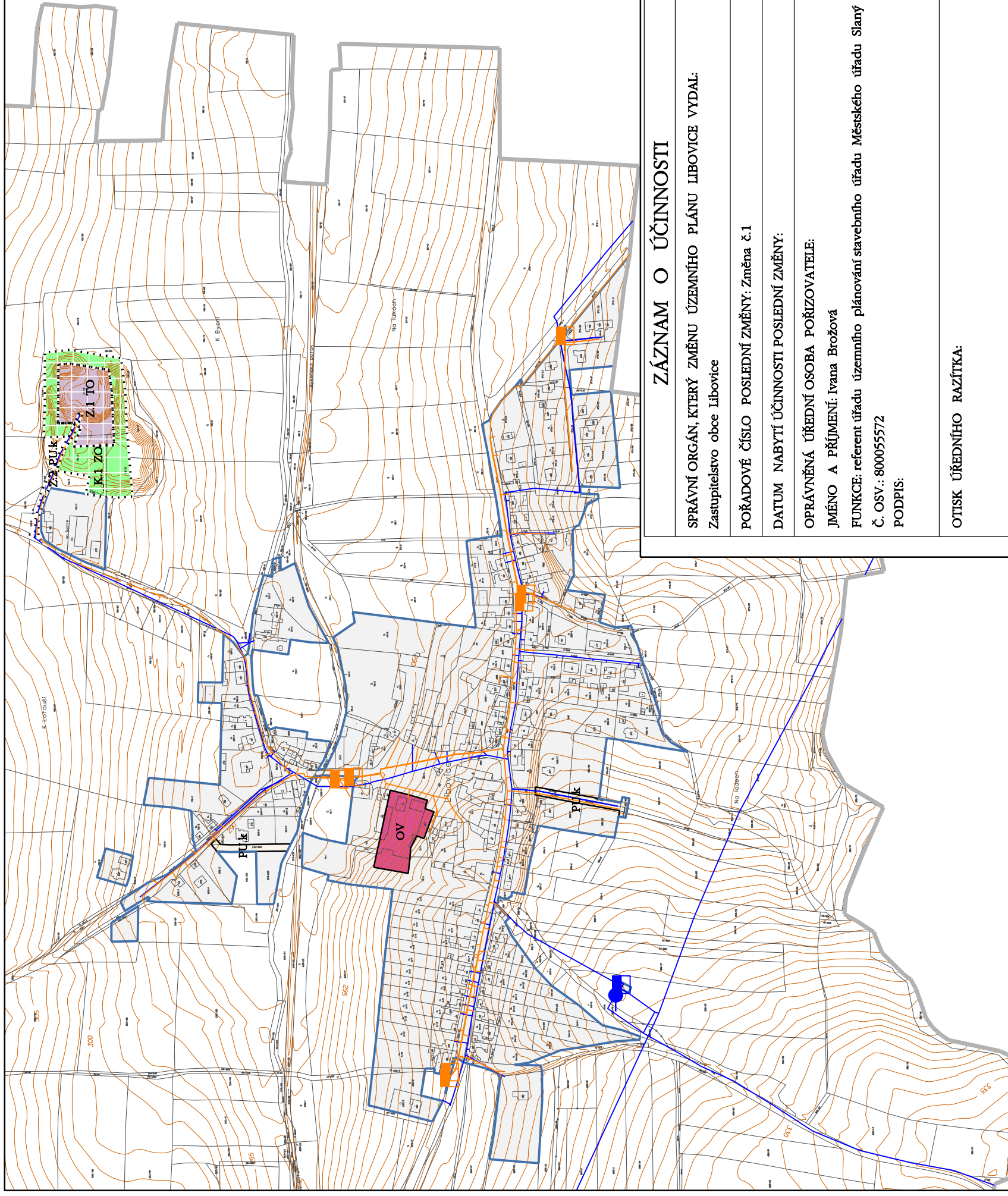


LIBOVICE ZMĚNA Č.1 ÚZEMNÍHO PLÁNU

"VÝKRES KONCEPCE VEŘEJNÉ INFRASTRUKTURY"

DOPRAVNÍ A TECHNICKÁ INFRASTRUKTURA,
OBČANSKÉ VYBAVENÍ VEŘEJNÉ INFRASTRUKTURY, VEŘEJNÁ PROSTRANSTVÍ

Měřítko 1:5000



ZÁZNAM O ÚČINNOSTI

SPRÁVNÍ ORGÁN, KTERÝ ZMĚNU ÚZEMNÍHO PLÁNU LIBOVICE VYDAL:
Zastupitelstvo obce Libovice

POŘÁDOVÉ ČÍSLO POSLEDNÍ ZMĚNY: Změna č.1

DATUM NABYTÍ ÚČINNOSTI POSLEDNÍ ZMĚNY:

OPRÁVNĚNÁ ÚŘEDNÍ OSOBA PORIZOVATELE:

JMÉNO A PŘÍJMENÍ: Ivana Brožová

FUNKCE: referent úřadu územního plánování stavebního úřadu Městského úřadu Slaný

Č. OSV: 800055572

PODPIS:

OTISK ÚŘEDNÍHO RAZÍTKA:

LEGENDA

PLOCHY
STABILIZOVANÉ

NÁVRH

HRANICE



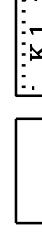
HRANICE ŘEŠENÉHO ÚZEMÍ



HRANICE PLOCH S ROZDÍLNÝM ZPŮSOBEM VYUŽITÍ



HRANICE ZASTAVITELNÝCH PLOCH (Z.1 - Z.2)



HRANICE PLOCH ZMĚN V KRAJINĚ (K.1)



ZASTAVĚNÉ ÚZEMÍ (Vymezené ke květnu 2024)

PLOCHY S ROZDÍLNÝM ZPŮSOBEM VYUŽITÍ

PLOCHY OBČANSKÉHO VYBAVENÍ



OBČANSKÉ VYBAVENÍ VEŘEJNÉ (OV)

PLOCHY VEŘEJNÝCH PROSTRANSTVÍ




PU.k VEREJNÁ PROSTRANSTVÍ VŠEOBECNÁ /KOMUNIKACE/ (PU.k)

PLOCHY ZELENĚ



ZELEŇ OCHRANNÁ A IZOLAČNÍ (ZO)

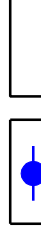
PLOCHY TECHNICKÉ INFRASTRUKTURY



NAKLÁDÁNÍ S ODPADY (TO)

TECHNICKÁ INFRASTRUKTURA

- VODNÍ HOSPODÁŘSTVÍ



VODOJEM



VODOVOD



VODOVOD - ČERPAČÍ STANICE



KANALIZACE SPLAŠKOVÁ



KANALIZACE - ČERPAČÍ STANICE

POŘIZOVATEL

Městský úřad Slaný, Stavební úřad, Úřad územního plánování

ZPRACOVATEL URBANISTICKÉ ČÁSTI

AGROURBANISTICKÝ ATÉLIER

DIGITÁLNÍ ZPRACOVÁNÍ

PHOTOGRAMMETRIE

ODPOVĚDNÝ PROJEKTANT

ZHOTOVITEL

Ing. Martina Statková

NÁZEV AKCE

ETAPA

NÁZEV VÝKRESU

DATUM

ČÁST DOKUMENTACE

MĚŘÍTKO

VÝKRES KONCEPCE VEŘEJNÉ INFRASTRUKTURY

FORMÁT

ÚZEMNÍ PLÁN - "VÝROKOVÁ ČÁST"

Č. VÝKRESU

4

A3

1:5000

09/2024

4

4